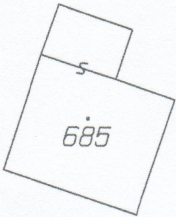

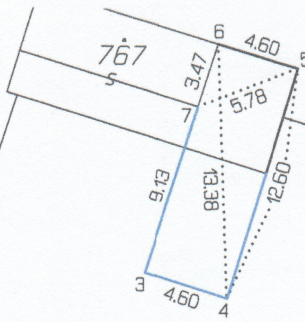
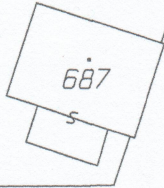


2000/1


1351



4002 GNSS

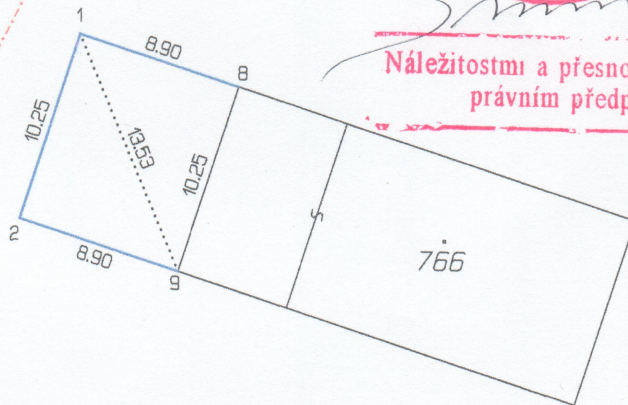
1350/1

29.6.2015



88/2015

4003 GNSS



Náležitosti a přesnosti odpovídá právním předpisům

Číslo bodu	Seznam souřadnic (S-JTSK)	
	Y	X
1	509049.07	1150446.46
2	509052.14	1150456.23
3	509038.88	1150400.39
4	509034.47	1150401.75
5	509030.68	1150389.73
6	509035.07	1150388.38
7	509036.12	1150391.69
8	509040.57	1150449.09
9	509043.65	1150458.86

1349

G E O F zeměměřická kancelář s.r.o.			Dvořákova 2635/63 75002 Prerov IČO: 026 70 577		tel.: 603 346 552 e-mail: geof@centrum.cz		Tr.Pr.		
							3		
Vytýčil		Vyhotožil		Kontroloval					
Bc. Jan Mrázek		Bc. Jan Mrázek		ing. Ivo Sadílek					
		<i>JP</i>		<i>Sadílek</i>					
Objednatel: ing. Jaroslav Bielek, Duha Klub Dlažka, Palackého 1, 75002 Prerov						Souřad. systém		JTSK	
Kraj: Zlínský		Okres: Kroměříž		Obec, k.ú.: Rajnochovice		Výškový sys.		Bpv	
Novostavba ubytovacího a sociálního zařízení na parcelách p.č. st.767 a 1350/1						Datum		03/2015	
						Zakázka		79/2015	
Účel: VYTYČENÍ NOVOSTAVBY UBYTOVACÍHO A SOCIÁLNÍHO ZAŘÍZENÍ						Měřítko		1:400	
Obsah: SITUACE						Část		2	